

3. Mynegai Safleoedd Ymgeisiol ar gyfer Datblygu/Ailddatblygu

ANHEDDAU EILAIDD GWLEDIG


PENPERLLEN

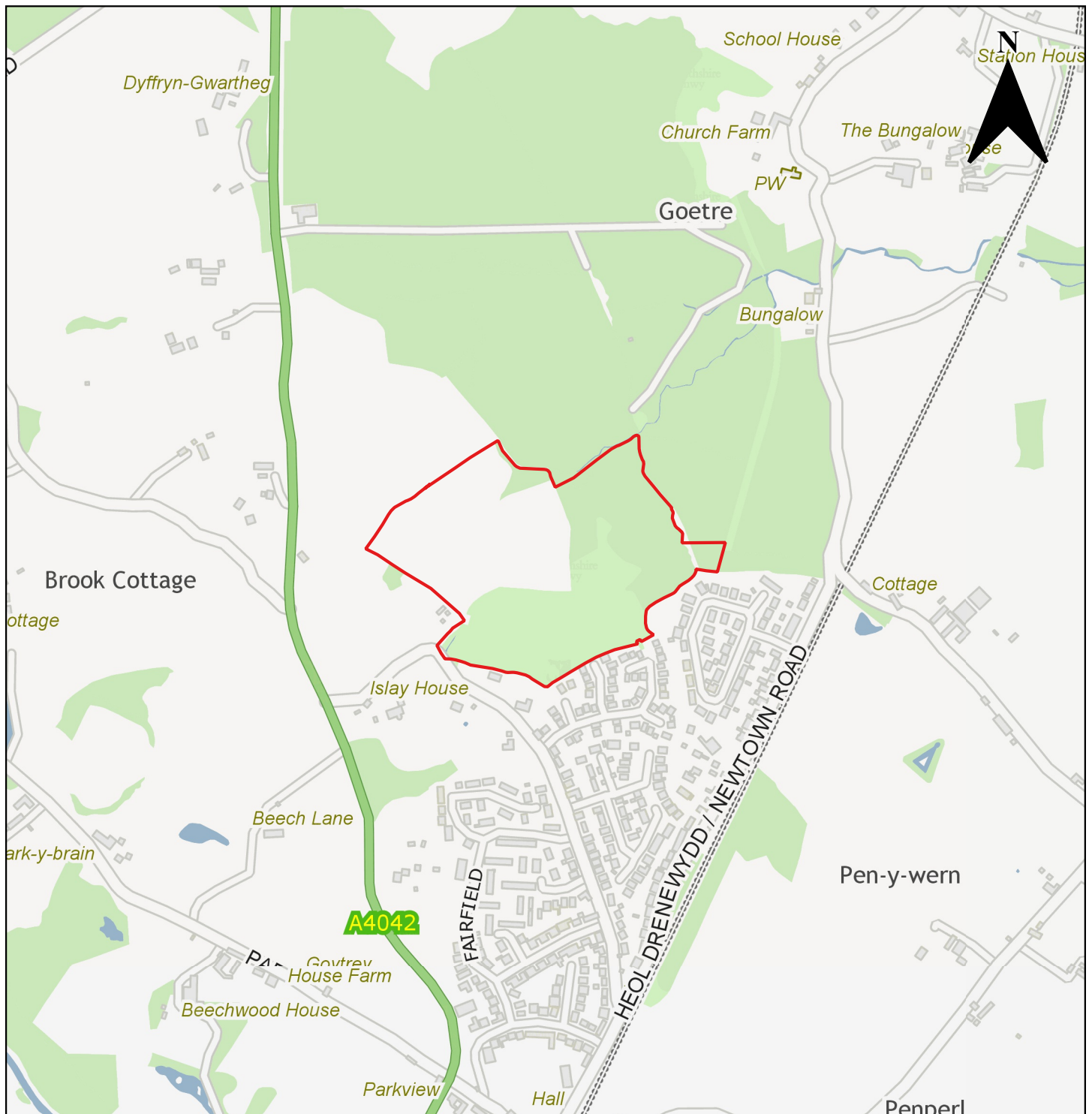
Penperlleni						
Rhif Cyfeirnod y Safle Ymgeisiol	Enw'r Safle	Ward Etholiadol	Defnydd Cyfredol	Defnydd Arfaethedig	Cynigydd y Safle	Rhif Tudalen
CS0037	Tir i'r De o Usk Road	Goetre Fawr	Amaethyddiaeth	Preswyl	Edenstone Homes (Boyer)	86
CS0138	Tir yn Fferm Goetre	Goetre Fawr	Amaethyddiaeth	Preswyl	Persimmon Homes	87
CS0217	Tir yn Fairfield	Goetre Fawr	Amaethyddiaeth	Preswyl	Waterstone Homes (LRM Planning)	88
CS0279	Tir i'r gorllewin o Usk Road	Goetre Fawr	Amaethyddiaeth	Preswyl	Barratt David Wilson Homes (Savills)	89
CS0280	Tir yn Fferm Walnut Tree	Goetre Fawr	Amaethyddiaeth	Preswyl	Dr a Mrs P&J Jones (Powells)	90
CS0291 *	Tir i'r dwyrain o Usk Road	Goetre Fawr	Amaethyddiaeth	Preswyl	Boyer Planning	91

* Yn unol â [Methodoleg Safleoedd Ymgeisiol](#), cynhaliwyd asesiad lefel uchel [Asesiad Lefel Uchel Safleoedd Ymgeisiol \(Mehefin 2023\)](#) ar y safleoedd ymgeisiol a restrwyd sydd wedi dynodi'r safleoedd hynny a fydd ac na fydd yn symud ymlaen i gam nesaf proses asesu safleoedd ymgeisiol.



Rhif Cyfeirnod y Safle	CS0037
Enw'r Safle	Tir i'r De o Usk Road
Cynigydd y Safle	Edenstone Homes (Boyer)
Anheddiad	Penperlleni
Ward Etholiadol	Goetre Fawr
Defnydd Arfaethedig	Preswyl
Maint y Safle mewn Hectarau	3.4 ha

	Cyngor Sir Fynwy, Neuadd y Sir, Y Rhadyr, Brynbuga, NP15 1GA	
	© Hawlfraint y Goron a hawliau cronfa ddata 2022 OS 10023415	Nid wrth Raddfa




Rhif Cyfeirnod y Safle	CS0138
Enw'r Safle	Tir yn Fferm Goetre
Cynigydd y Safle	Persimmon Homes
Anheddiad	Penperlleni
Ward Etholiadol	Goetre Fawr
Defnydd Arfaethedig	Preswyl
Maint y Safle mewn Hectarau	9.97 ha

	Cyngor Sir Fynwy, Neuadd y Sir, Y Rhadyr, Brynbuga, NP15 1GA	
	© Hawlfraint y Goron a hawliau cronfa ddata 2022 OS 10023415	Nid wrth Raddfa




Rhif Cyfeirnod y Safle	CS0217
Enw'r Safle	Tir yn Fairfield
Cynigydd y Safle	Waterstone Homes (LRM Planning)
Anheddiad	Penperlleni
Ward Etholiadol	Goetre Fawr
Defnydd Arfaethedig	Preswyl
Maint y Safle mewn Hectarau	1.81 ha

	Cyngor Sir Fynwy, Neuadd y Sir, Y Rhadyr, Brynbuga, NP15 1GA	
	© Hawlfraint y Goron a hawliau cronfa ddata 2022 OS 10023415	Nid wrth Raddfa



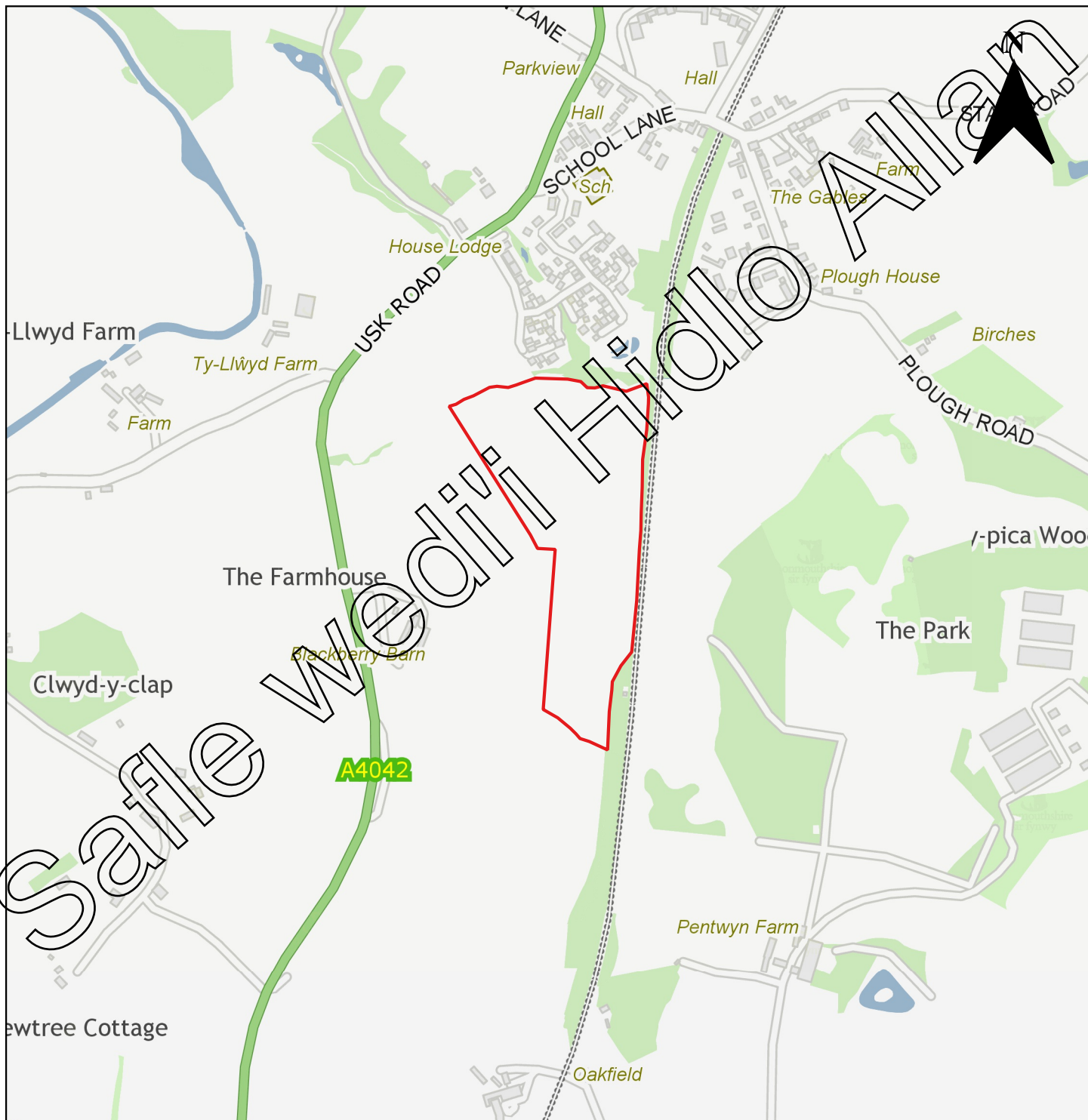
Rhif Cyfeirnod y Safle	CS0279
Enw'r Safle	Tir i'r gorllewin o Usk Road
Cynigydd y Safle	Barratt David Wilson Homes (Savills)
Anheddiad	Penperlleni
Ward Etholiadol	Goetre Fawr
Defnydd Arfaethedig	Preswyl
Maint y Safle mewn Hectarau	4.3 ha

	Cyngor Sir Fynwy, Neuadd y Sir, Y Rhadyr, Brynbuga, NP15 1GA	
	© Hawlfraint y Goron a hawliau cronfa ddata 2022 OS 10023415	Nid wrth Raddfa




Rhif Cyfeirnod y Safle	CS0280
Enw'r Safle	Tir yn Fferm Walnut Tree
Cynigydd y Safle	Dr a Mrs P&J Jones (Powells)
Anheddiad	Penperlleni
Ward Etholiadol	Goetre Fawr
Defnydd Arfaethedig	Preswyl
Maint y Safle mewn Hectarau	2.87 ha

	Cyngor Sir Fynwy, Neuadd y Sir, Y Rhadyr, Brynbuga, NP15 1GA	
	© Hawlfraint y Goron a hawliau cronfa ddata 2022 OS 10023415	Nid wrth Raddfa



Rhif Cyfeirnod y Safle	CS0291
Enw'r Safle	Tir i'r dwyrain o Usk Road
Cynigydd y Safle	Boyer Planning
Anheddiad	Penperlleni
Ward Etholiadol	Goetre Fawr
Defnydd Arfaethedig	Preswyl
Maint y Safle mewn Hectarau	6.5 ha

	Cyngor Sir Fynwy, Neuadd y Sir, Y Rhadyr, Brynbuga, NP15 1GA	
	© Hawlfraint y Goron a hawliau cronfa ddata 2022 OS 10023415	Nid wrth Raddfa